

REGIONE PIEMONTE

PROVINCIA DI TORINO

COMUNE DI RIVAROLO CANAVESE



SISTEMAZIONE STRAORDINARIA STRADE COMUNALI

ANNO 2018

CUP: E97H18000100004

- PROGETTO DEFINITIVO/ESECUTIVO -

DATA	REL.	COMMESSA	SCALA	TAVOLA
Giugno 2018	2	LP.100.18	Varie	4

OGGETTO

CORSO TORINO

Estratto di P.R.G.C, Vista aerea, Rilievo planoaltimetrico e Progetto

PROGETTISTA

  
Ing. FRANCO CIMA

STUDIO

Ing. FRANCO CIMA

Via Nigra, 9 - 13100 Vercelli

Tel. e fax: 0161.250063

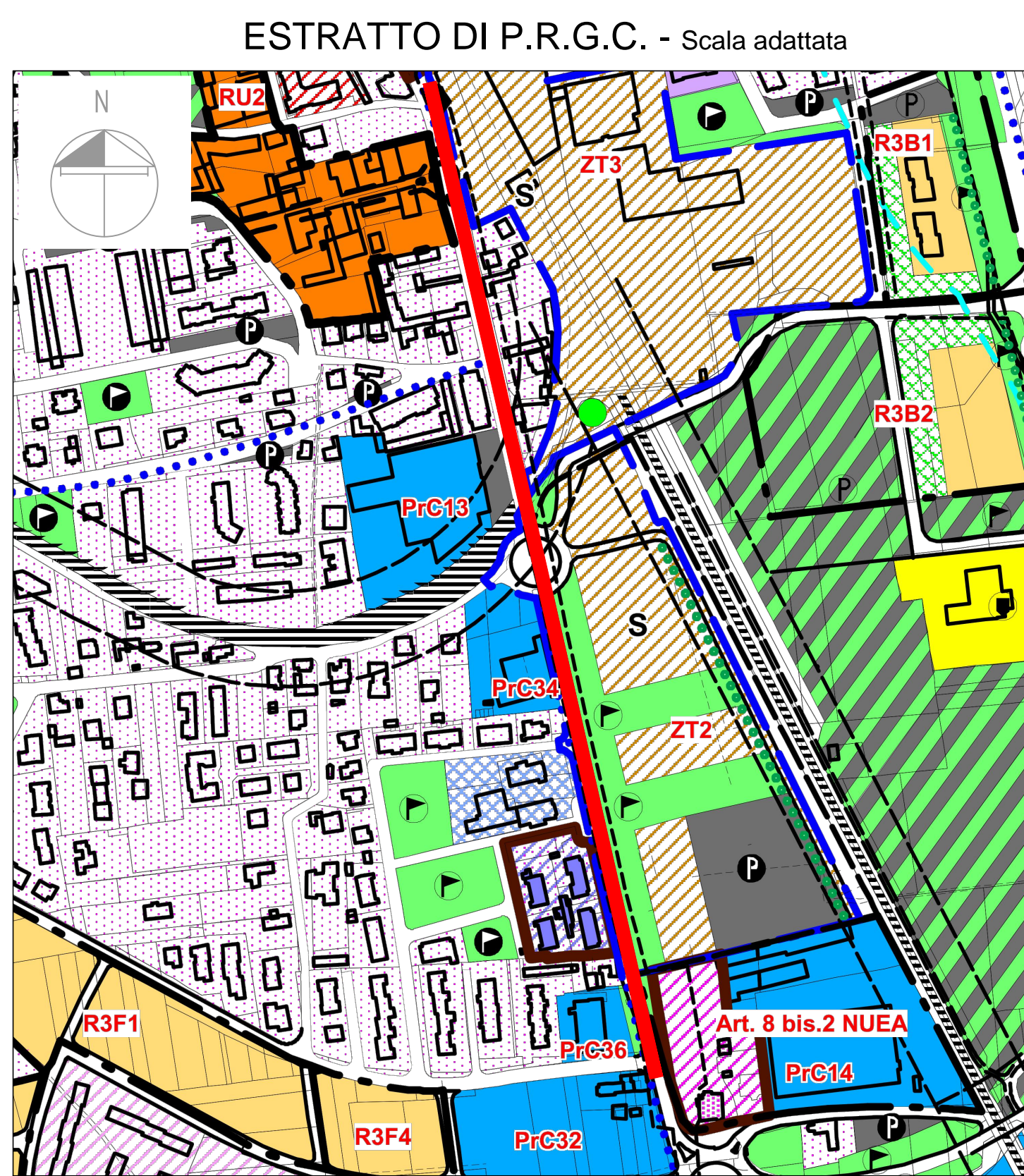
E-mail: info.studiocima@gmail.com

C.F. CMIFNC66S16L750Q

P.I.: 01846570024

Iscrizione all'albo dell'Ordine degli Ingegneri al n. 891A

SPAZIO RISERVATO ALLE APPROVAZIONI



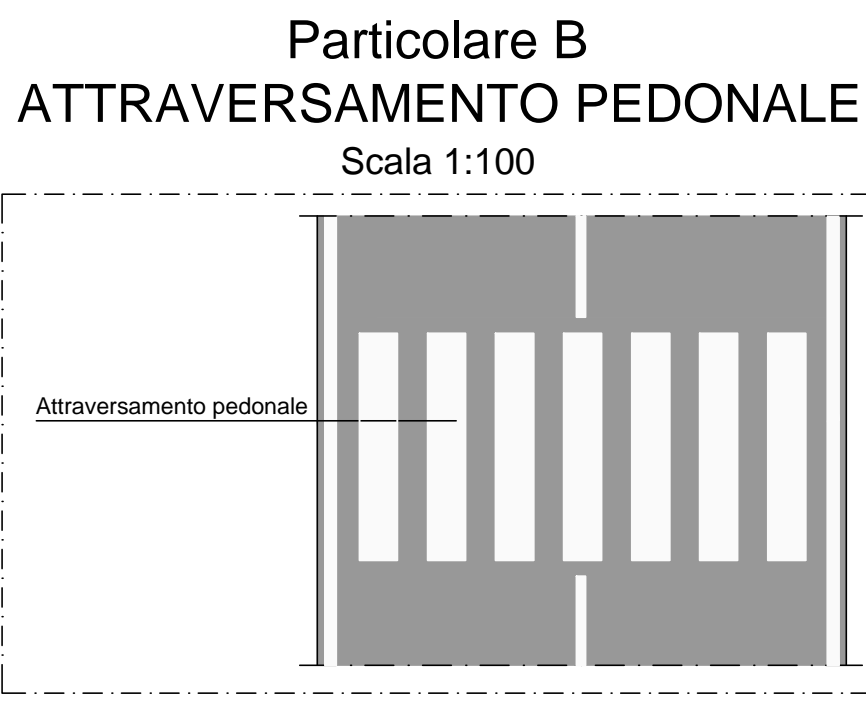
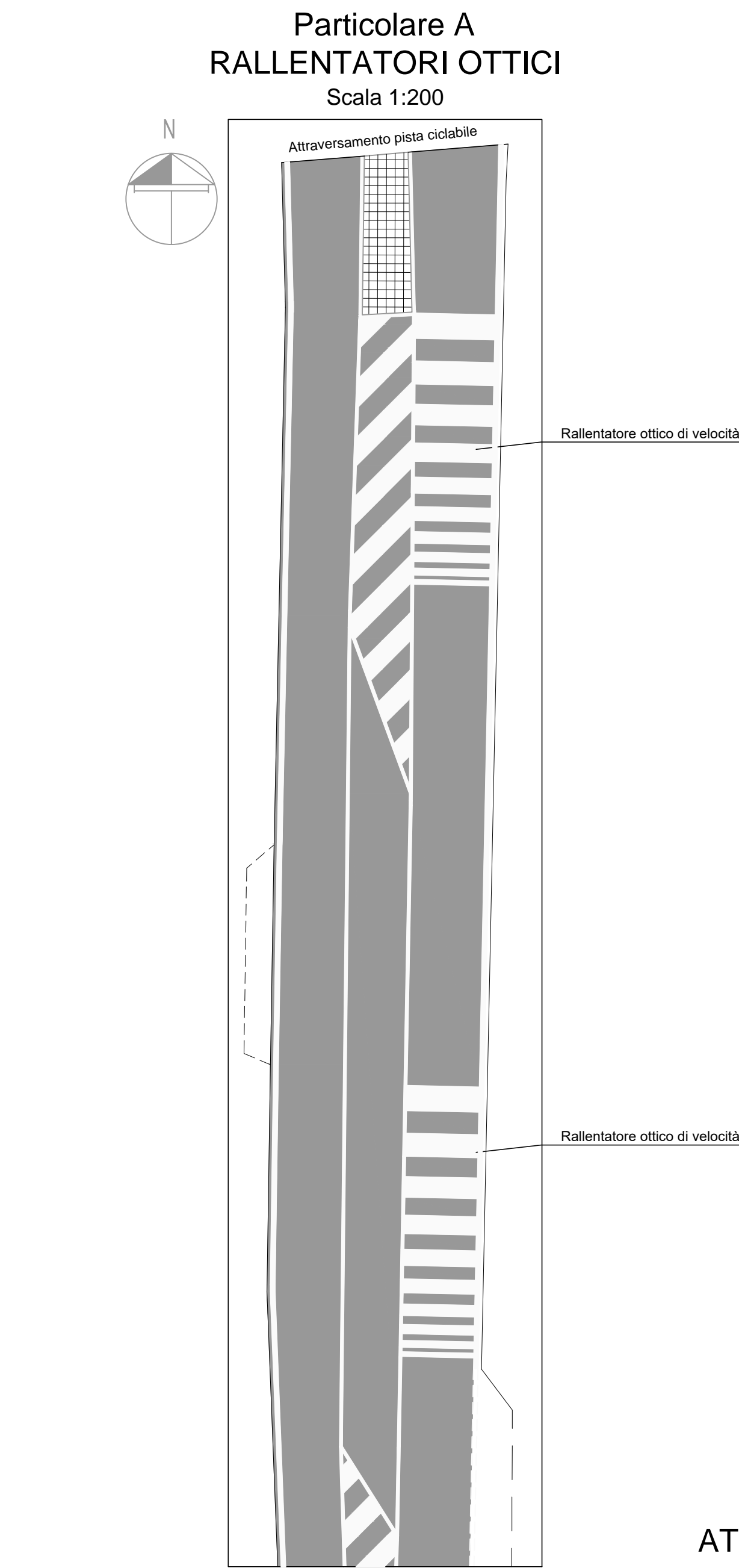
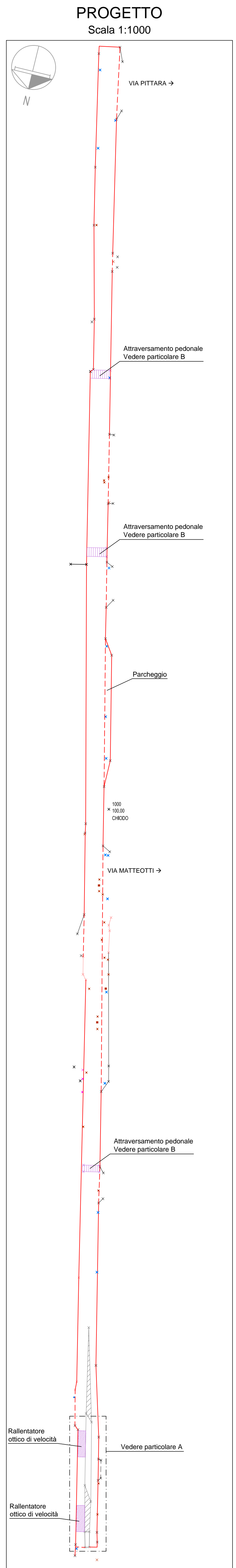
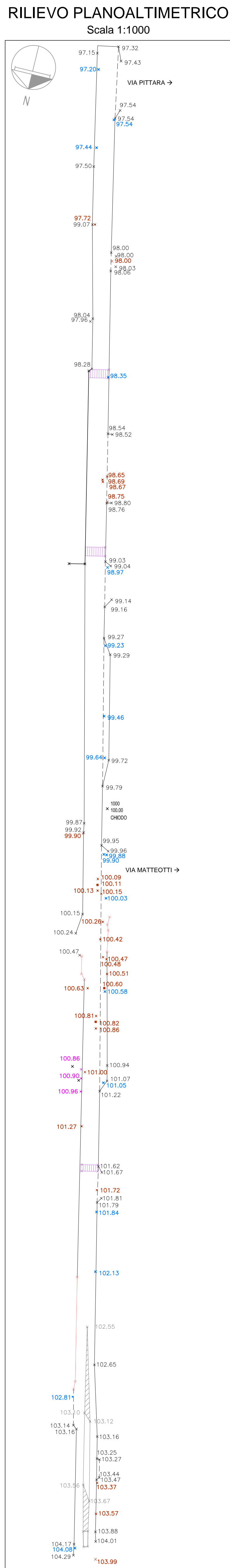
AREA OGGETTO DI INTERVENTO → 5.843 mq



LEGENDA RILIEVO PLANOALTIMETRICO

PROFILO STRADA	---
RECINZIONE	---
DOSSO	---
ATTRAVERSAMENTO PEDONALE	---
SPARTITRAFFICO	---
CHIUSINI POZZETTI	■ ●
CADITOIE	■ ■
BOCCHIE DI LUPO	■ ■

RILIEVO PLANOALTIMETRICO:  
Quote altimetriche espresse in metri con riferimento alla stazione posta convenzionalmente a quota 100



AREA OGGETTO DI INTERVENTO	5.843 mq
STRADA	5.843 mq

Descrizione	Quantità
STRISCIA DI MEZZARIA	n. 1
STRISCIA MARGINALE	n. 2
STRISCIA CAMBIO CORSIA	n. 1
ZEBRATURA	n. 2
DEMARCAZIONE PARCHEGGI	n. 1
ATTRAVERSAMENTO PEDONALE	n. 3
RALLENTATORE DI VELOCITÀ	n. 2